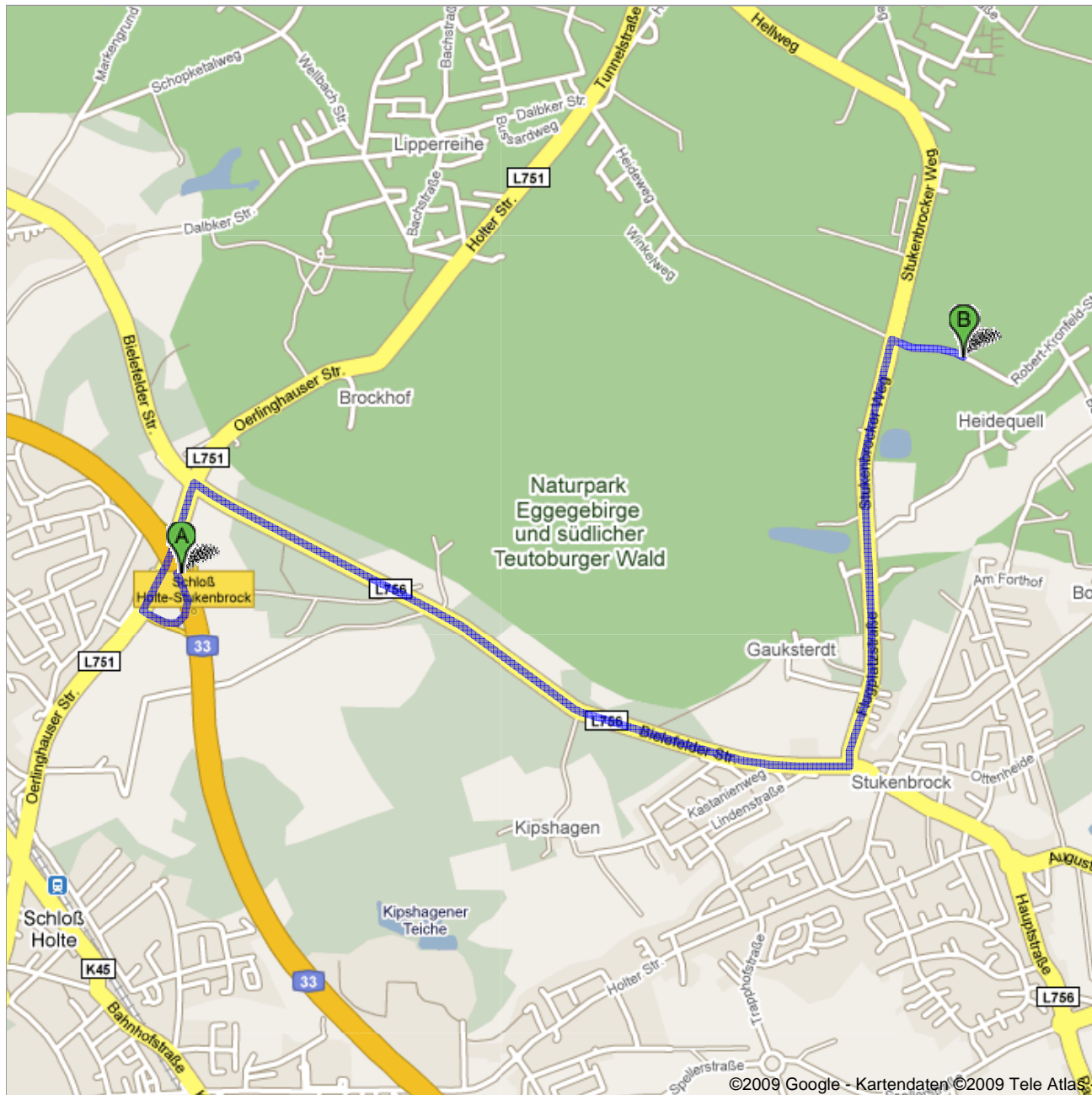









Route nach Robert-Kronfeld-Straße
5,5 km – ca. 7 Minuten



©2009 Google - Kartendaten ©2009 Tele Atlas



A33

	1. Südost auf A33 Richtung Ausfahrten 22-Schloß Holte-Stukenbrock	0,1 km weiter gesamt 0,1 km
	2. Bei Ausfahrt 22-Schloß Holte-Stukenbrock Richtung Augustdorf/Detmold fahren	0,2 km weiter gesamt 0,3 km
	3. Bei L751/Oerlinghauser Str. rechts abbiegen (Schilder nach Detmold/Oerlinghausen/Augustdorf/Stukenbrock) Ca. 1 Minute.	0,5 km weiter gesamt 0,9 km
	4. 1. rechts auf Bielefelder Str./L756 nehmen Ca. 3 Minuten	2,7 km weiter gesamt 3,6 km
	5. Bei Flugplatzstraße links abbiegen Ca. 1 Minute.	0,8 km weiter gesamt 4,4 km
	6. Weiter auf Stukenbrocker Weg Ca. 1 Minute.	0,8 km weiter gesamt 5,2 km
	7. Bei Robert-Kronfeld-Straße rechts abbiegen	0,3 km weiter gesamt 5,5 km



Robert-Kronfeld-Straße

Diese Wegbeschreibung dient nur zu Planungszwecken. Es ist möglich, dass die Verkehrsverhältnisse aufgrund von Baustellen, Verkehr, Wetter oder anderen Ereignissen von den in der Karte dargestellten Suchergebnissen abweichen können. Sie sollten daher Ihre Route entsprechend planen. Sie müssen alle Zeichen oder Hinweise bezüglich Ihrer Route beachten.

Kartendaten ©2009 Tele Atlas